

↔ 3,6 km

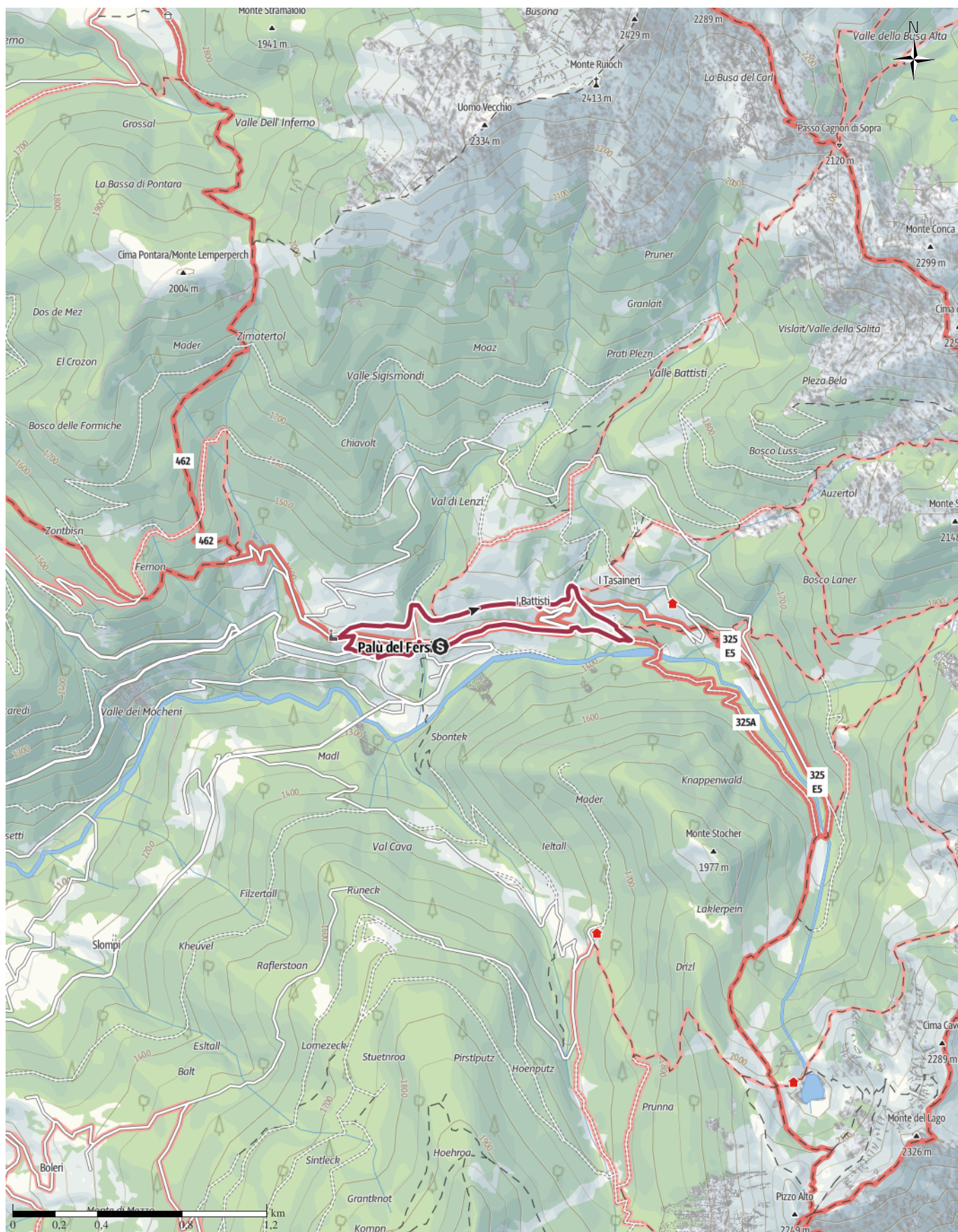
🕒 1:10 h

 145 m

145 m

Difficoltà

facile

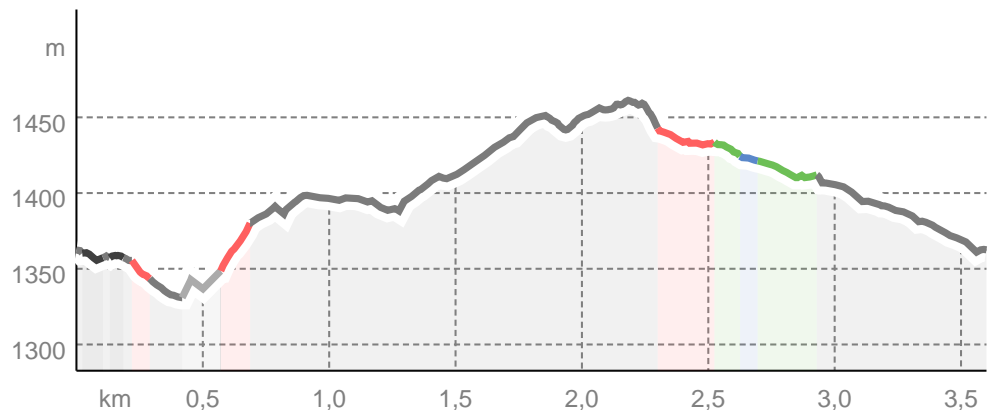


Base cartografica: cartografia di Outdooractive; Germania: ©GeoBasis-DE / BKG 2021, Austria: ©1996–2021 here. Tutti i diritti riservati. ©Land Voralberg, Italia: ©1994–2021 here. Tutti i diritti riservati. ©BEV 2020, ©Land Voralberg, Italia: ©1994–2021 here. Tutti i diritti riservati. ©OpenStreetMap (www.openstreetmap.org)

Tipo di strada

Asfalto	2,5 km
Strada	0,1 km
sterrata	
Sentiero	0,3 km
naturalistico	
Sentiero	0,4 km
Strada	0,1 km
Sconosciuto	0,2 km

Profilo altimetrico



Dati del percorso

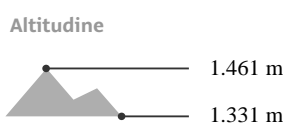
Escursione

Distanza	↔	3,6 km
Durata	🕒	1:10 h
Salita	⬆️	145 m
Discesa	⬇️	145 m

Difficoltà facile

Fitness ●●●●●

Tecnica T1



Periodo consigliato

GEN | FEB | MAR
APR | MAG | GIU
LUG | AGO | SET
OTT | NOV | DIC

Valutazioni

Autori

Emozione ●●●●●

Paesaggio ●●●●●

Community

Altri dati



Bersntoler Kulturinstitut

Ultimo aggiornamento: 10.09.2025

Passeggiata letteraria sulle tracce di Robert Musil in Valle del Fersina

Percorso all'aperto in alcuni dei luoghi più significativi ricordati dallo scrittore austriaco Robert Musil venuto in Valle del Fersina in qualità di sottotenente dell'esercito austroungarico nel 1915.

L'autore de "L'uomo senza qualità" ricorda nei suoi Diari e nella novella Grigia diversi particolari della Valle: i paesaggi naturali con i prati e i boschi dell'alta montagna, gli abitanti immersi nelle loro attività quotidiane, le abitazioni e le costruzioni in legno, la lingua e alcuni aspetti della storia della comunità mōchena e della Valle, con in primo piano le attività minerarie che hanno segnato luoghi e leggende. Dalla rielaborazione delle osservazioni dei Diari, nel 1921 Musil compone la novella "Grigia", ambientata a Palù del Fersina, centro del percorso qui proposto al

visitatore.

Il percorso è composto da 3 tracciati, dei quali il primo si svolge all'interno del paese di Palù, gli altri due prevedono anche escursioni in montagna e vanno quindi affrontati con preparazione e vestiario adeguati.

Il primo tracciato è una semplice passeggiata tra i masi dell'abitato di Palù del Fersina, quasi tutta su strada asfaltata, percorribile perciò anche con passeggini o sedie a ruote. Gli unici due punti con tratti di sentiero sono:

- il tratto tra il punto 4 (Pforrhaus) e il punto 5 (Kirch), dove si può deviare a destra per la strada asfaltata, passando davanti al bar e salendo a sinistra verso la chiesa;

- il tratto tra il punto 6 (Batister) e i punti 7 e 8 (Unterstöll, Kanu'), dove, all'imbocco del sentiero, si può deviare a destra sulla strada asfaltata e scendere lungo i due tornanti.

Punti di interesse

- 🚩 Punto 1 - Bersntoler Kulturinstitut
- 🚩 Punto 2 - Schualhaus

- 🚩 Punto 3 - Kriagstros
- 🚩 Punto 4 - Pförrhaus
- 🚩 Punto 5 - Kirch
- 🚩 Punto 6 - Batister
- 🚩 Punto 7 - Unterstöll
- 🚩 Punto 8 - Kanu'

Apri il percorso sul tuo smartphone



Scannerizza questo codice QR e salva questo percorso per l'uso offline, condividilo con gli amici e altro...

Sito web

<https://out.ac/IdE3He>