

Musil en Bersntol - Tracciato 2

↔ 7,1 km

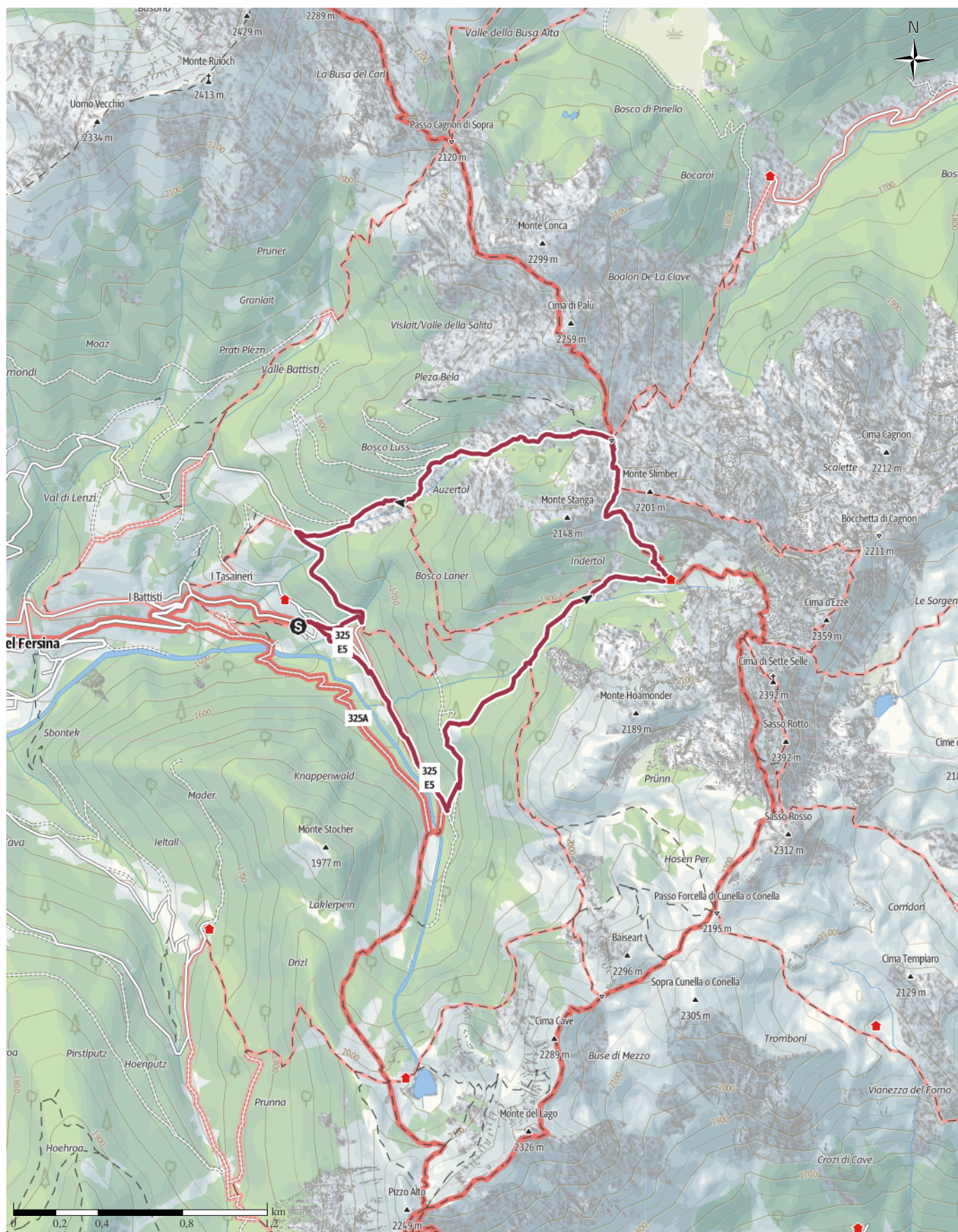
⌚ 3:15 h

▲ 651 m

▼ 651 m

Difficoltà

media

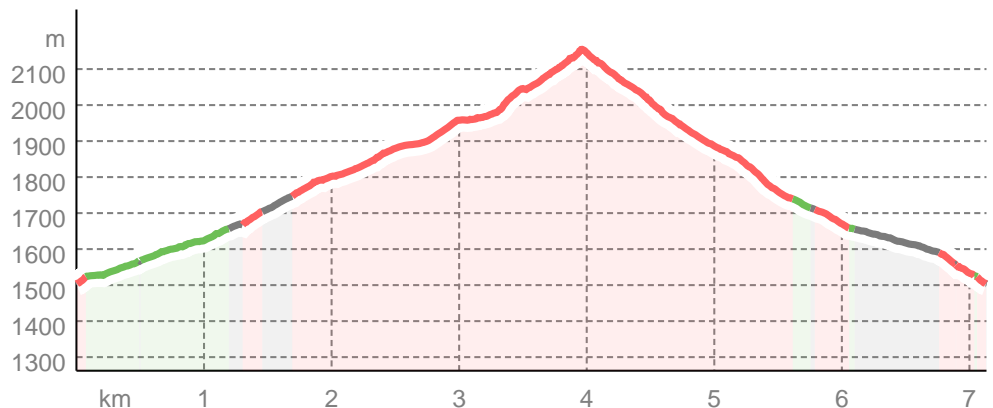


Base cartografica: cartografia di Outdooractive; Germania: ©GeoBasis-DE / BKG 2021. ©GeoBasis-DE / LDBV 2021, Austria: ©1996-2021 here. Tutti i diritti riservati. ©1994-2021 here. Tutti i diritti riservati. ©Regione autonoma di Bolzano Alti Adige - Ripartizione natura, paesaggio e sviluppo del territorio, © Cartago S.R.L., Svizzera: Geodati ©swisstopo, ©BAFU - Bundesamt für Umwelt, cartografia di Outdooractive; ©OpenStreetMap (www.openstreetmap.org)

Tipo di strada

Asfalto	1,1 km
Sentiero	1,3 km
naturalistico	
Sentiero	4,8 km

Profilo altimetrico



Dati del percorso

Escursione

Distanza ↔ 7,1 km

Durata ⌚ 3:15 h

Salita ▲ 651 m

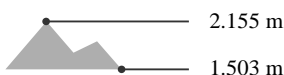
Discesa ▼ 651 m

Difficoltà media

Fitness ●●●●●

Tecnica T2

Altitudine



Periodo consigliato

GEN | FEB | MAR
 APR | MAG | GIU
 LUG | AGO | SET
 OTT | NOV | DIC

Valutazioni

Autori

Emozione ●●●●●

Paesaggio ●●●●●

Community

Altri dati



Bersntoler Kulturinstitut

Ultimo aggiornamento: 10.09.2025

Secondo tracciato del percorso letterario Musil en Bersntol

Percorso all'aperto in alcuni dei luoghi più significativi ricordati dallo scrittore austriaco Robert Musil venuto in Valle del Fersina in qualità di sottotenente dell'esercito austroungarico nel 1915.

L'autore de "L'uomo senza qualità" ricorda nei suoi Diari e nella novella Grigia diversi particolari della Valle: i paesaggi naturali con i prati e i boschi dell'alta montagna, gli abitanti immersi nelle loro attività quotidiane, le abitazioni e le costruzioni in legno, la lingua e alcuni aspetti della storia della comunità mōchena e della Valle, con in primo piano le attività minerarie che hanno segnato luoghi e leggende. Dalla rielaborazione delle osservazioni dei Diari, nel 1921 Musil compone la novella "Grigia", ambientata a Palù del Fersina, centro del percorso qui proposto al

visitatore.

Il percorso è composto da 3 tracciati, dei quali il primo si svolge all'interno del paese di Palù, gli altri due prevedono anche escursioni in montagna e vanno quindi affrontati con preparazione e vestiario adeguati.

Il secondo tracciato è un percorso ad anello che parte dal parcheggio in località "Vrottn" a Palù del Fersina, per raggiungere la miniera Gruab va Hardimbl e la località Indertol. Passando per il Rifugio Sette Selle e attraversando Passo dei Garofani e Passo Palù, si giunge alla località Ausertol per poi ritornare al parcheggio.

Punti di interesse

- 🚩 Punto 9 - Gruab va Hardimbl
- 🚩 Punto 10 - Indertol - Ausertol

Apri il percorso sul tuo smartphone



Scannerizza questo codice QR e
salva questo percorso per l'uso
offline, condividilo con gli amici e
altro...

Sito web

<https://out.ac/IdE4tV>