

Musil en Bersntol - Tracciato 3

↔ 9,1 km

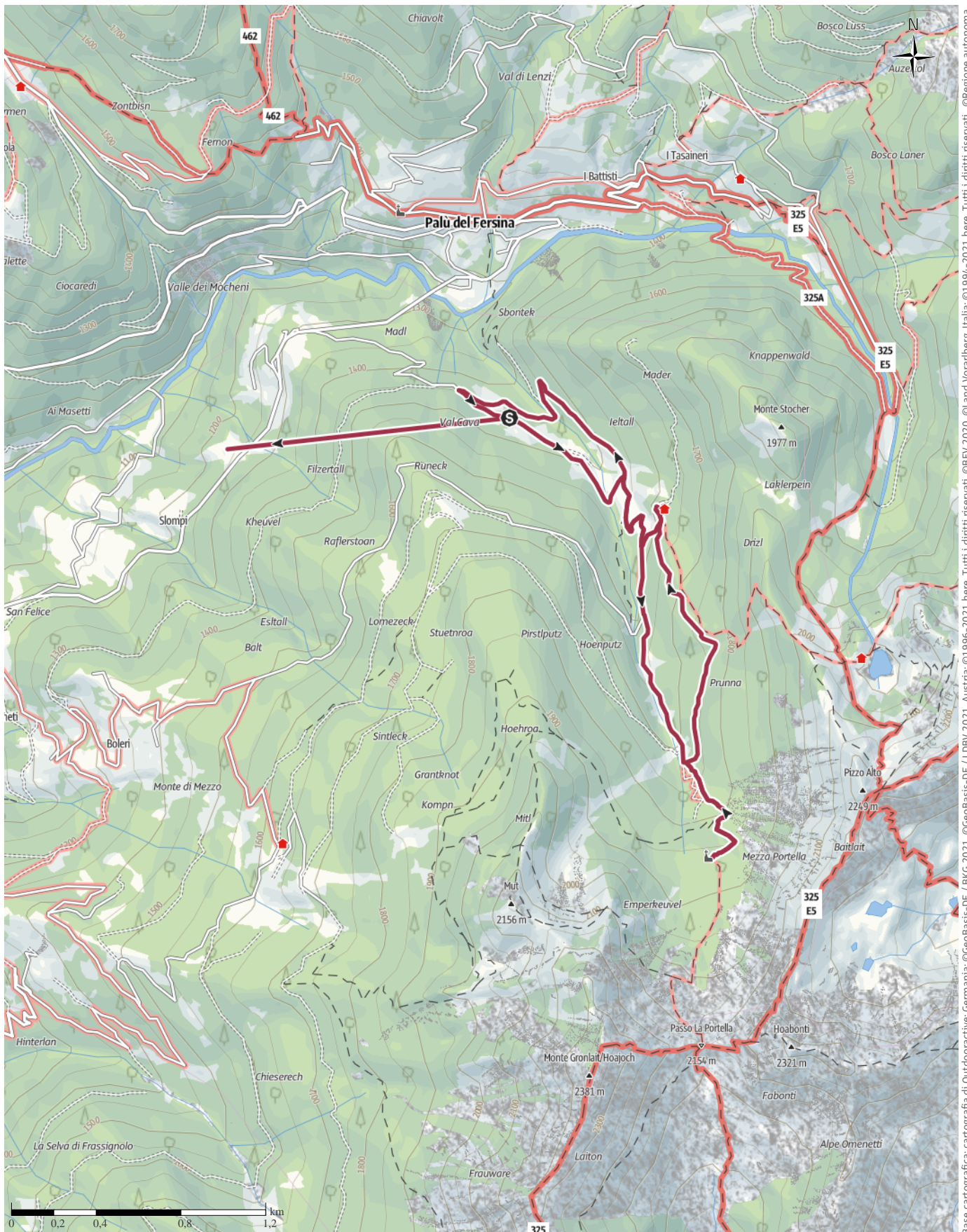
⌚ 3:15 h

▲ 473 m

▼ 698 m

Difficoltà

media

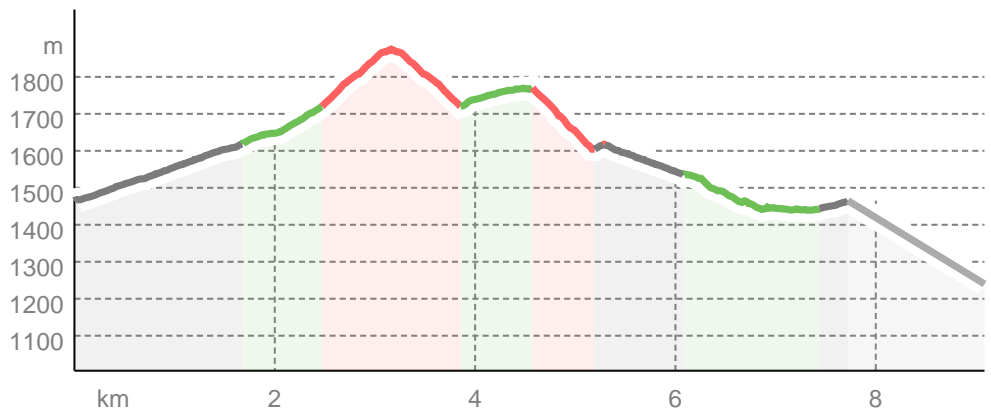


Base cartografica: cartografia di Outdooractive; Germania: ©GeoBasis-DE / BKG 2021. ©GeoBasis-DE / LDBV 2021, Austria: ©1996-2021 here. Tutti i diritti riservati. ©BVEV 2020, ©Land Vorarlberg, Italia: ©1994-2021 here. Tutti i diritti riservati. ©Regione autonoma di Bolzano Alti Adige - Ripartizione natura, paesaggio e sviluppo del territorio, © Cartago S.R.L., Svizzera: Geodata ©swisstopo, ©BAFU - Bundesamt für Umwelt Base cartografica: cartografia di Outdooractive; ©OpenStreetMap (www.openstreetmap.org)

Tipo di strada

Asfalto	2,8 km
Sentiero	2,9 km
naturalistico	
Sentiero	2 km
Sconosciuto	1,4 km

Profilo altimetrico



Dati del percorso

Escursione

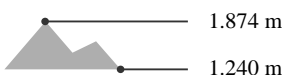
Distanza	↔	9,1 km
Durata	🕒	3:15 h
Salita	⬆️	473 m
Discesa	⬇️	698 m

Difficoltà media

Fitness

Tecnica T2

Altitudine



Periodo consigliato

GEN | FEB | MAR
APR | MAG | GIU
LUG | AGO | SET
OTT | NOV | DIC

Valutazioni

Autori

Emozione

Paesaggio

Community

Altri dati



Bersntoler Kulturinstitut

Ultimo aggiornamento: 10.09.2025

Terzo tracciato del percorso letterario "Musil en Bersntol".

Percorso all'aperto in alcuni dei luoghi più significativi ricordati dallo scrittore austriaco Robert Musil venuto in Valle in qualità di sottotenente dell'esercito austroungarico nel 1915.

L'autore de "L'uomo senza qualità" ricorda nei suoi Diari e nella novella Grigia diversi particolari della Valle: i paesaggi naturali con i prati e i boschi dell'alta montagna, gli abitanti immersi nelle loro attività quotidiane, le abitazioni e le costruzioni in legno, la lingua e alcuni aspetti della storia della comunità mōchena e della Valle, con in primo piano le attività minerarie che hanno segnato luoghi e leggende. Dalla rielaborazione delle osservazioni dei Diari, nel 1921 Musil compone la novella "Grigia", ambientata a Palù del Fersina, centro del percorso qui proposto al

visitatore.

Il percorso è composto da 3 tracciati, dei quali il primo si svolge all'interno del paese di Palù, gli altri due prevedono anche escursioni in montagna e vanno quindi affrontati con preparazione e vestiario adeguati.

Il terzo tracciato è un percorso ad anello che parte dal parcheggio in località "Mous" in Valcava, a Fierozzo, per raggiungere la Feldkapelle e ritorna, percorrendo parzialmente alcuni tratti già percorsi all'andata, passando per la segheria alla veneziana "Sog van Rindel". Per completare il percorso si consiglia di visitare il maso museo Filzerhof a Fierozzo, raggiungibile in automobile.

Punti di interesse

- 🚩 Punto 12 - Feldkapelle
- 🚩 Punto 11 - Filzerhof

Apri il percorso sul tuo smartphone



Scannerizza questo codice QR e salva questo percorso per l'uso offline, condividilo con gli amici e altro...

Sito web

<https://out.ac/IdESuZ>